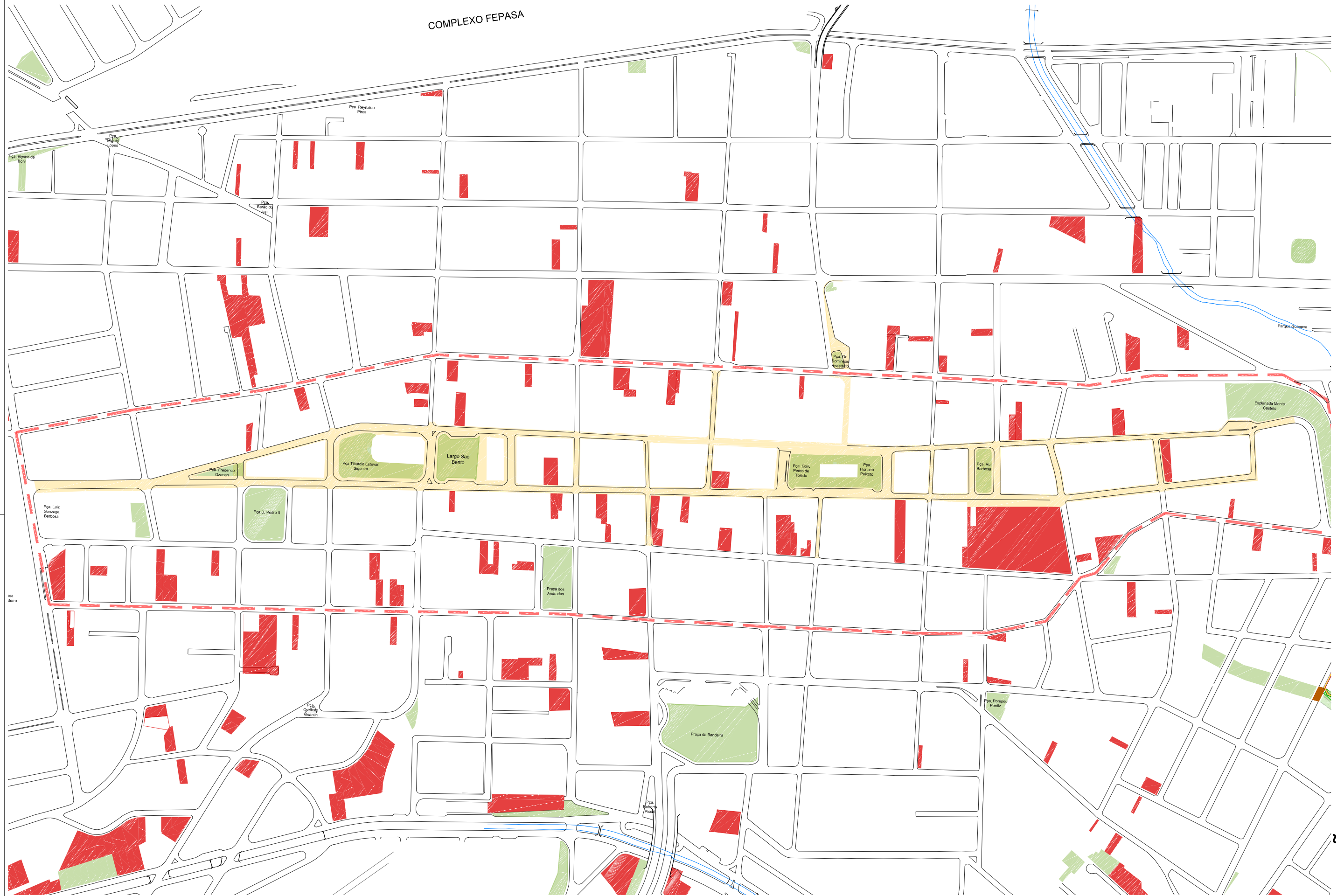






COMPLEXO FEPASA



PLANTA
Esc. 1:5000



- LEGENDA**
-  Vazios
 -  Delimitação do perímetro de intervenção
 -  Praças existentes
 -  Perímetro de requalificação da estrutura urbana



Prefeitura de Jundiaí
Secretaria de Planejamento
e Meio Ambiente

LEVANTAMENTO DOS LOTES VAZIOS NA ÁREA CENTRAL
LOTES VAZIOS
SITUAÇÃO ATUAL - INCLUINDO ESTACIONAMENTOS

SITUAÇÃO ATUAL

VAZIOS